






Legenda |






Limites Administrativos

-  Limite do Concelho
-  Limite de Freguesia

Limites dos Instrumentos de Gestão Territorial




-  Plano de Ordenamento da Orla Costeira Feteiras/Fenais da Luz/Lomba de S. Pedro
-  Plano de Ordenamento da Bacia Hidrográfica da Lagoa das Sete Cidades
-  Plano de Pormenor da Canada dos Valados

Cartografia Base





-  Edificado
-  Caminhos Não Classificados
-  Linhas de Água
-  Lagoas
-  Altimetria





Solo Rural

Espaços Naturais

-  Áreas de protecção às arribas, linhas de água e lagoas
-  Paisagem Protegida das Sete Cidades
-  Reserva Florestal de Recreio do Pinhal da Paz

Outras áreas naturais com vocação específica


-  Cavidades Vulcânicas
-  Traçado das Cavidades Vulcânicas
-  Pico das Camarinhas - Ponta da Ferraria
-  Zonas Balneares

-  Espaços Florestais
-  Espaços Agrícolas
-  Espaço Inactivo de Exploração de Recursos Geológicos
-  Espaços Licenciados de Exploração de Recursos Geológicos









Usos Especiais em Solo Rural

-  Portos e Portinhos
-  Depósitos de Sucata

Solo Urbano

-  Áreas de Uso Restrito Identificadas no Plano de Ordenamento da Orla Costeira Troço Feteiras-Fenais da Luz-Lomba de São Pedro











Solos Urbanizados

-  Áreas Históricas
-  Áreas Mistas de Média Densidade
-  Áreas Mistas de Alta Densidade
-  Área de Reconversão Urbanística da Frente Litoral da Cidade
-  Áreas Predominantemente Habitacionais
-  Áreas de Equipamentos Colectivos
-  Áreas com Interesse Cultural, Patrimonial e Paisagístico
-  Áreas Programadas




Usos Especiais em Solo Urbano

-  Aeroporto de Ponta Delgada
-  Porto de Ponta Delgada
-  Instalações Militares
-  Lixeira
-  Aterro Sanitário
-  Deposito de Combustível - Polnato

Solos cuja a urbanização é possível programar

-  Áreas Habitacionais de Nível I
-  Áreas Habitacionais ou Mistas de Nível II
-  Áreas Habitacionais ou Mistas de Nível III
-  Áreas Habitacionais ou Mistas de Nível IV
-  Áreas Habitacionais ou Mistas de Nível V
-  Áreas Habitacionais ou Mistas de Nível VI
-  Áreas para Habitação Social e Equipamentos Colectivos
-  Áreas de Reserva para Equipamentos Colectivos
-  Áreas para Actividades Económicas Propostas
-  Área Turística do Campo de Golfe da Batalha







Solos afectos ao espaço público ou com especial interesse ambiental ou paisagístico

-  Áreas Verdes de Protecção
-  Áreas Verdes Urbanas
-  Áreas Verdes de Enquadramento






Infraestruturas Viárias

Rede Viária





Rede Viária Existente

-  Estradas Regionais Principais
-  Estradas Regionais Secundárias
-  Estradas Municipais
-  Caminhos Municipais
-  Eixos Urbanos Estruturantes
-  Outros Eixos Urbanos

Rede Viária Proposta




-  Rede Viária Regional
-  Rede Viária Municipal
-  Eixos Urbanos Estruturantes
-  Outros Eixos Urbanos
-  Nós a reestruturar

Outras Infraestruturas


-  Estação de Tratamento de Águas Residuais
-  Águas de Nascentes Captadas
-  Furos
-  Adutoras

Património

Imóveis classificados ou em vias de classificação

-  Monumento Regional
-  Imóvel de Interesse Público
-  Imóvel de Interesse Municipal

Imóveis com Valor Arquitectónico

-  Imóveis com Valor Arquitectónico

Unidades Operativas de Planeamento e Gestão - UOPG

-  UOPG com limites definidos